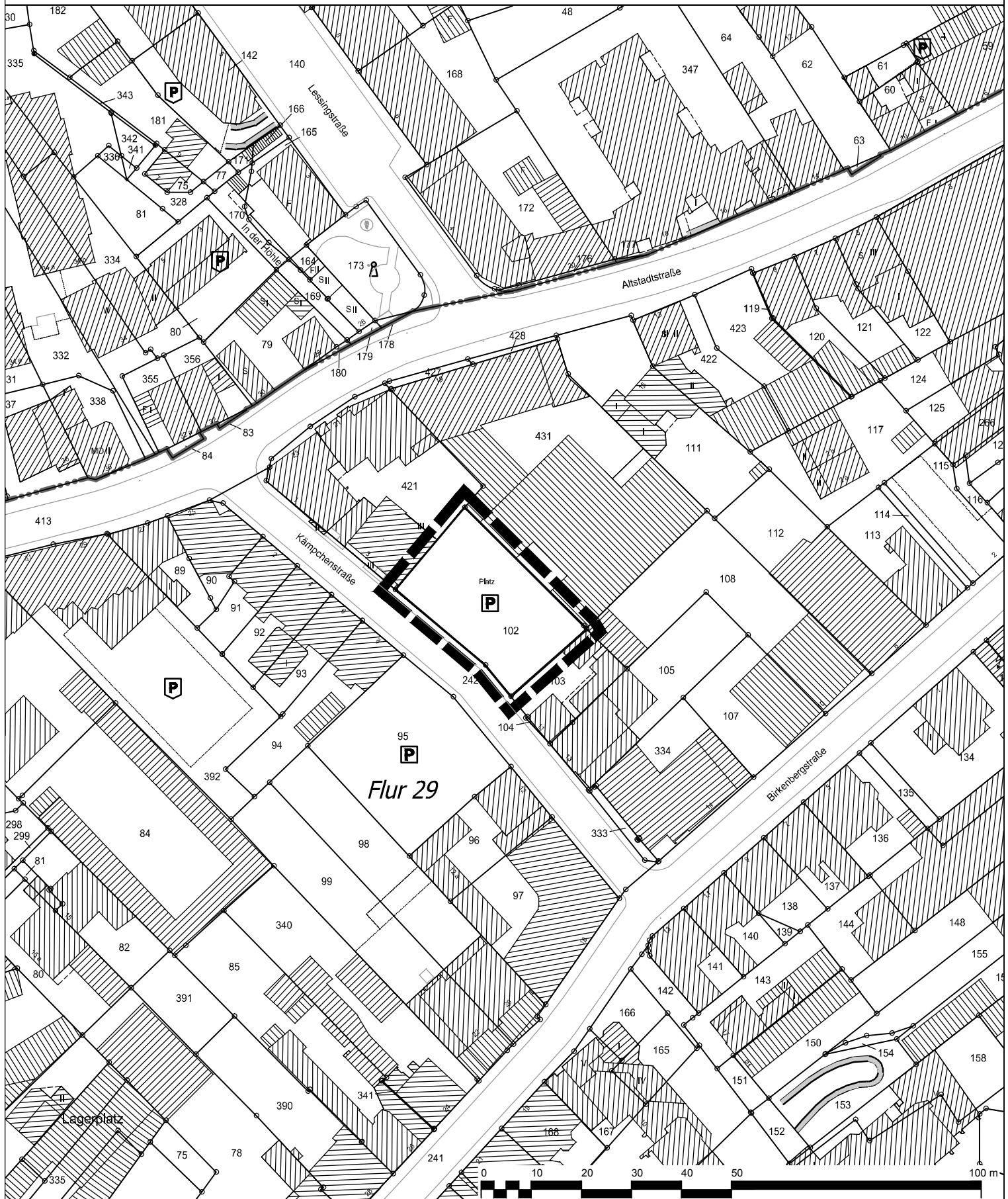




# Bebauung "Parkplatz Kämpchenstraße in Opladen"

## - Übersichtsplan -

**Anlage 1**  
zur Vorlage  
Nr. 2017/1967



 Gebietsumgriff der Bebauung  
"Parkplatz Kämpchenstraße in Opladen"

 **Stadt Leverkusen Fachbereich Stadtplanung**

Projekt: **Bebauung "Parkplatz Kämpchenstraße in Opladen" - Übersichtsplan**

Maßstab 1:1000 Stand: November 2017

Abt.: 613 Sachbearbeitung: Ahr Bearb./CAD: Tho Geplottet/gedruckt am: 09.11.2017

Pfad: G:\613\Zeichner\Zeichnungen\Entwürfe\Opladen\_Parkplatz\_Kämpchenstraße

Dateiname: Anlage1.dwg

Zuletzt gespeichert am: 09.11.2017

